

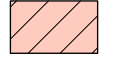











- LEGENDE Bestand**
-  Mischwald aus Laub- und Nadelgehölzen (59.20)
 -  Kleine Grünfläche (60.50)
 -  Bauwerk (60.10)
 -  versiegelte Fläche (60.20)
 -  Schotter (60.23)
 -  Laubbaum (45.10-45.30)
 -  junger Laubbaum / Strauch d < 20 cm
 -  Einzelbaum im Waldbestand
 -  Planungsgebietsgrenze



		Gesellschaft für Landschaftsökologie und Umweltplanung St.-Peter-Str. 2 · 69126 Heidelberg · Tel. 06221 4160730 info@bioplan-landschaft.de · www.bioplan-landschaft.de	
PROJEKT:		AUFTRAGGEBER:	
GOP zum Vorhabenbezogenen Bebauungsplan Kolberger Straße 3-5 In Karlsruhe		WK Projekt und Invest GmbH	
Anlage 1:			
Bestandsplan			
Änderungen:	Datum:	Maßstab: 1 : 500	
		Plangröße: 420 x 297 mm	
Bearbeitet: Schlosser, Graus	Gezeichnet: Graus	Datum: 22.01.2021	