



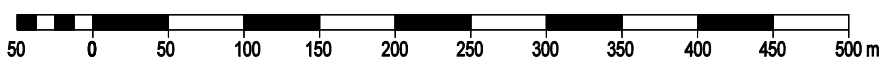


HLBP= 130,75 m NN
 N= 49° 01' 06,14"
 E= 08° 22' 29,38"

Hardtwaldsiedlung
 (KA)

Legende:

-  Abflugfläche
-  Hubschrauberflugplatz mit Abstellfläche
-  neuer Standort Windsack (beleuchtet und befeuert)
-  Hindernisfeuer



Genehmigungsverfahren Anlage eines Hubschraubersonderflugplatzes

Vorhabenträger



Städtisches Klinikum Karlsruhe
 Postfach 6280
 76042 Karlsruhe

Auftragnehmer:
 AOM GmbH
 Jenaer Str. 23
 73479 Eilwangen



Tel : 0 7951 / 3009 480
 info@aom-gmbh.de
 www.aom-gmbh.de

Archiv-Nr.	Lageplan	
Plan-Nr.	Index	2 00
Register-Nr.	SKK-202	
	Name	Datum
Bearbeitet	AOM	13.07.2020
Gezeichnet	Ca	13.07.2020
Geprüft	Ca	13.07.2020

Genehmigungsunterlagen

Bezeichnung des Plans:

Lageplan

gem. § 51 Abs. 1, Nr. 2b LuftVZO
 mit Darstellung der Hindernisbegrenzungsflächen

1 : 5.000

Maßstab :

Aufgestellt:
 Städtisches Klinikum Karlsruhe

Geprüft:

Bearbeitet:
 AOM GmbH

Genehmigt:

Plotdatei:

Erstellt mit: MicroStation