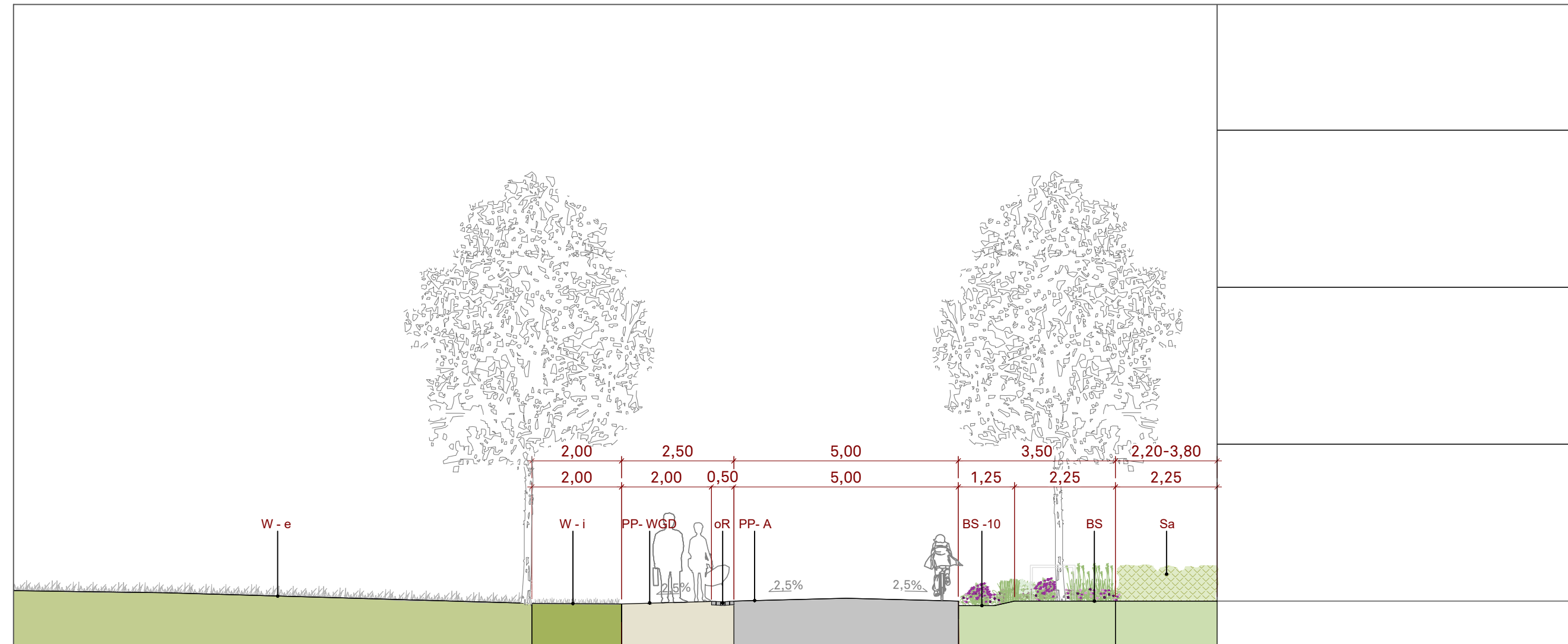



Schnitt J-J':  
Prinzip Entwässerung Parkpromenade - Abgleich mit Straßenplanung!  
1:100



Ausschnitt Lageplan:  
Prinzip Entwässerung Parkpromenade - Abgleich mit Straßenplanung!  
1:100



Ausschnitt Lageplan:  
Prinzip Entwässerung Parkpromenade - Abgleich mit Straßenplanung!  
1:250



- BS** bepflanzte Baumscheibe / Wiesenfläche, siehe "Pflanzkonzept Zukunft Nord"
- BS -10** bepflanzte Baumscheibe / Wiesenfläche, zur verbesserten Wasserführung auf ganzer Länge um 10 cm eingetieft
- Bösch** Böschung, ohne Ansaaten zur Entwicklung als Eidechsenhabitat Neigung i.M. 1:3
- oR** offene Rinne - Naturstein Querabschläge in die Grünflächen des Parks alle 35 - 50 m, gestalterisch in die Flächen einzubinden
- PP - A** Parkpromenade - Asphalt Dachgefälle ins Grün / zur offenen Rinne
- PP - WGD** Parkpromenade - Wassergebundene Decke Quergefälle ins Grün (Wiesenfläche)
- Sa** Saum, bepflanzt, privat i.M. 80 cm hoch mind. 2,00 m Gräser, niedrige Gehölze, Stauden siehe "Gestaltungshandbuch Zukunft Nord"
- WGD** wassergebundene Decke Quergefälle ins Grün
- WR** Wiese, extensiv gepflegt, potentielle Ruderalfläche Nur krautiger Aufwuchs!
- W-e** Wiese, extensiv gepflegt siehe "Pflanzkonzept Zukunft Nord"
- W-i** Wiesensaum, intensiver gepflegt siehe "Pflanzkonzept Zukunft Nord"



**Alle Angaben in Meter, Höhen in Meter üNN**  
Alle Höhen- und Maßangaben sind vom Auftragnehmer eigenverantwortlich vor Beginn der Ausführung zu prüfen. Unstimmigkeiten oder Abweichungen sowie Bedenken sind vor Beginn der Ausführung unverzüglich der Bauleitung mitzuteilen. Der Auftragnehmer hat sich über die genaue Lage aller Ver- und Entsorgungsleitungen zu informieren. Fluchten gehen vor Maßketten.

**PLANUNGSGRUNDLAGEN**  
Vermesserplan / Nachvermessungen, Stadt Karlsruhe, Liegenschaftsamt, Vermessungsabteilung, Stand 13.07.18 / 06.06.19 / 25.06.19  
B-Plan Vorentwurf, Stadt Karlsruhe, Stadtplanungsamt, Stand 30.07.19  
Objektplanung Freianlagen - Park am Alten Flugplatz, sinai Landschaftsarchitekten, Stand 20.03.2020

Index	Datum	Art der Änderung	gez.	gepr.
E				
D				
C				
B				
A	20.03.2020	Änderung int. Wiesensaum auf Seite des NSG zu extensiver Wiese gem. Bauherrenwunsch Übernahme Planvermerk "Abgleich mit Straßenplanung"	SHa	

**AUFTRAGGEBER**  
Stadt Karlsruhe  
Gartenbauamt, Abteilung Planung  
Lammstraße 7a  
76133 Karlsruhe  
Karlsruhe, den \_\_\_\_-\_\_\_\_-\_\_\_\_



**PLANVERFASSER**  
**SINAI** GESELLSCHAFT VON LANDSCHAFTSARCHITEKTEN MBH  
Lehrter Straße 57  
10557 Berlin  
Telefon 030 66 77 67 440  
Fax 030 66 77 67 450  
www.sinai.de  
ka-zn@sinai.de  
Berlin, den \_\_\_\_-\_\_\_\_-\_\_\_\_

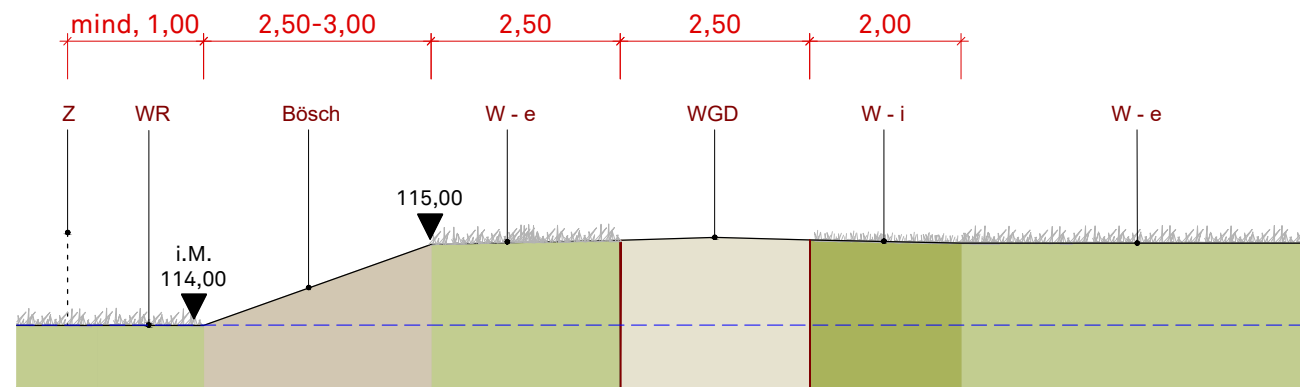
**FACHPLANER**

<b>BAUVORHABEN</b> Karlsruhe Zukunft Nord - Freianlagen	<b>LPH</b> 2	<b>FORMAT</b> 594*665
<b>PLANBEZEICHNUNG</b> Schnitt J-J' Prinzip Entwässerung Parkpromenade	<b>GEZ.</b> SO	<b>GEPRÜFT</b>
<b>PLANNUMMER</b> 76-4_LP2_SN_JJ_A_	<b>MASSSTAB</b> 1:100 / 1:250	
	<b>DATUM</b> 31.01.2020	

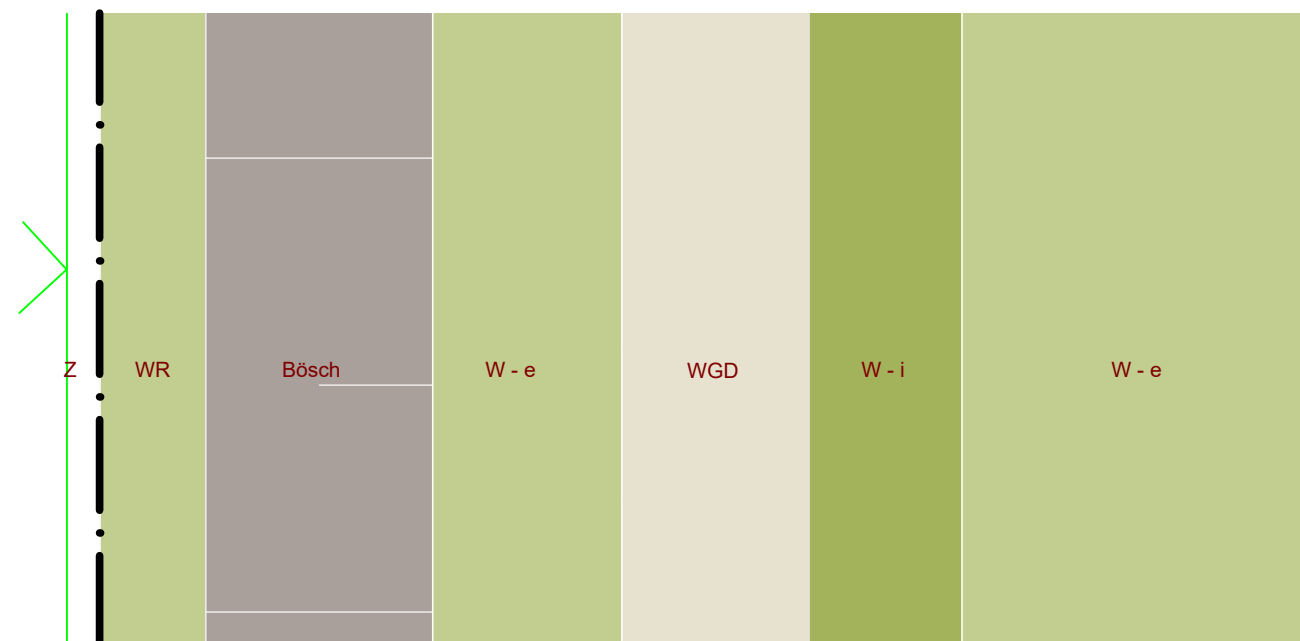
- · — Planungsgrenze
- V — Zaun Bestand
- - - Bestandslinie (Prinzip)

- Bösch** Böschung, ohne Ansaaten zur Entwicklung als Eidechsenhabitat Neigung i.M. 1:3
- WGD** wassergebundene Decke mit Stahlkante Dachgefälle ins Grün
- WR** Wiese, extensiv gepflegt, potentielle Ruderalfläche Nur krautiger Aufwuchs!
- W-e** Wiese, extensiv gepflegt siehe "Pflanzkonzept Zukunft Nord"
- W-i** Wiesensaum, intensiver gepflegt siehe "Pflanzkonzept Zukunft Nord"
- Z** Zaun (Verlauf gem. Bestand)

Schnitt K-K':  
Prinzip Böschungsbereich  
1:100



Ausschnitt Lageplan:  
Prinzip Böschungsbereich  
1:100




Alle Angaben in Meter, Höhen in Meter üNN  
Alle Höhen- und Maßangaben sind vom Auftragnehmer eigenverantwortlich vor Beginn der Ausführung zu prüfen. Unstimmigkeiten oder Abweichungen sowie Bedenken sind vor Beginn der Ausführung unverzüglich der Bauleitung mitzuteilen.  
Der Auftragnehmer hat sich über die genaue Lage aller Ver- und Entsorgungsleitungen zu informieren. Fluchten gehen vor Maßketten.

PLANUNGSRUNDLAGEN  
Vermessungsplan / Nachvermessungen, Stadt Karlsruhe, Liegenschaftsamt, Vermessungsabteilung, Stand 13.07.18 / 06.06.19 / 25.06.19  
B-Plan Vorentwurf, Stadt Karlsruhe, Stadtplanungsamt, Stand 30.07.19  
Objektplanung Freianlagen - Park am Alten Flugplatz, sinai Landschaftsarchitekten, Stand 20.03.2020

Index	Datum	Art der Änderung	gez.	gepr.
F				
E				
D				
C				
B				
A	20.03.2020	Änderung int. Wiesensaum auf Seite des NSG zu extensiver Wiese gem. Bauherrenwunsch	Sha	

AUFTRAGGEBER  
Stadt Karlsruhe  
Gartenbauamt, Abteilung Planung  
Lammstraße 7a  
76133 Karlsruhe

Karlsruhe, den .....



PLANVERFASSER  
**SINAI** GESELLSCHAFT VON LANDSCHAFTSARCHITEKTEN MBH  
Lehrter Straße 57  
10557 Berlin  
Telefon 030 66 77 67 440  
Fax 030 66 77 67 450  
www.sinai.de  
ka-zn@sinai.de

Berlin, den .....

FACHPLANER

BAUVORHABEN	LPH	FORMAT
Karlsruhe Zukunft Nord - Freianlagen	2	A3
PLANBEZEICHNUNG	GEZ.	GEPRÜFT
Schnitt K-K': Prinzip Böschung zum NSG	SO	
PLANNUMMER	DATUM	MASSTAB
76-4_LP2_SN_KK_A_	31.01.2020	1:100